

Sơ đồ hướng dẫn lưu thông vào và ra khỏi đường ô tô cao tốc Hà Nội - Hải Phòng.

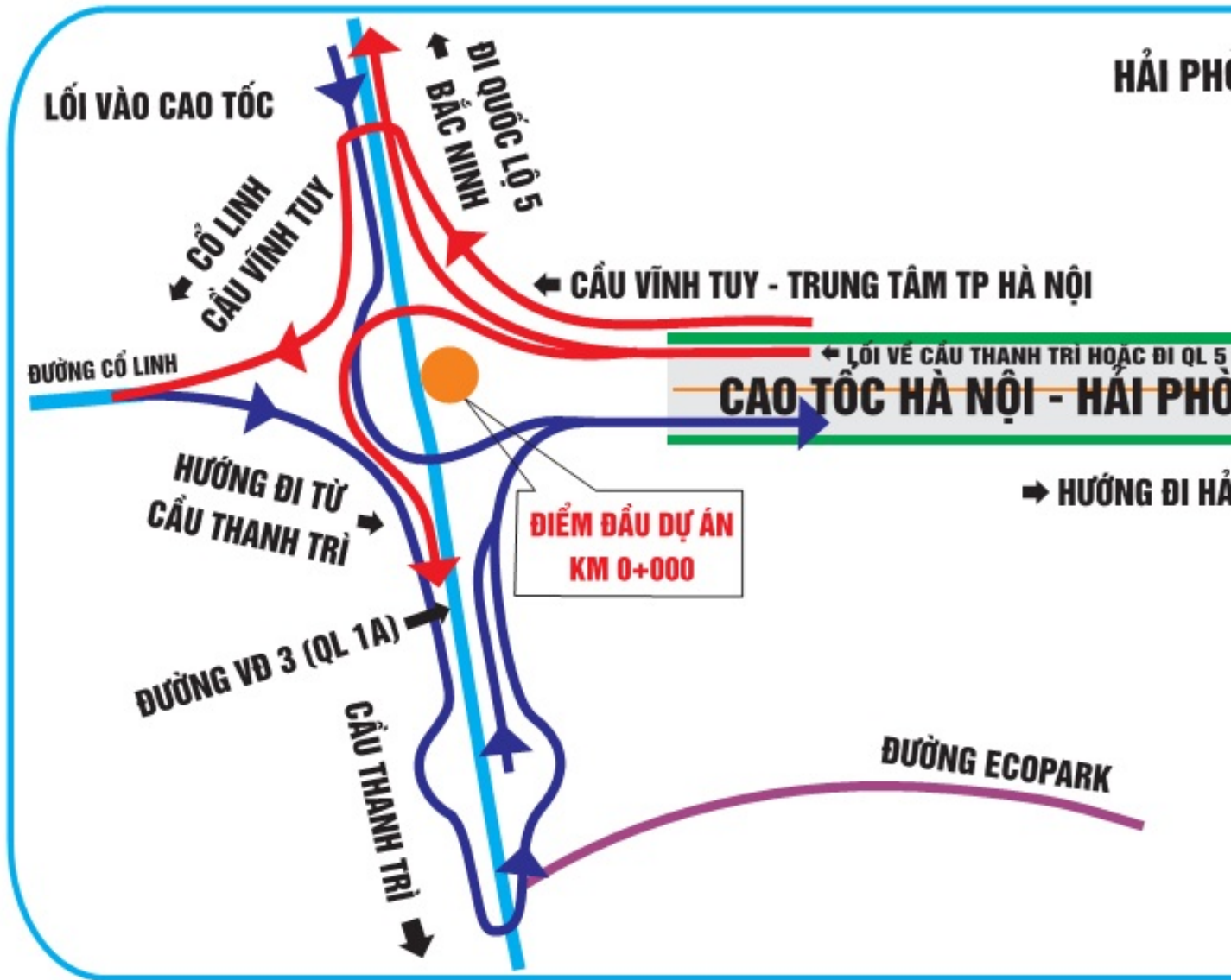
1. Nút giao đầu tuyến: Vành đai III - Tp Hà Nội

Hướng vào nút giao:

- Từ đường vành đai III - TP Hà Nội: các phương tiện lưu thông theo hướng từ cầu Thanh Trì đi QL5, Cầu Ninh Hòa ngược lại, gặp biển báo "Lưu vào đường cao tốc" (cách mặt Cầu cầu Thanh Trì khoảng 1,25km) rẽ phải theo biển chỉ dẫn, để nhập vào đường cao tốc.
- Từ trung tâm TP Hà Nội: Các phương tiện đi qua cầu Vĩnh Tuy, rẽ phải theo đường Cầu Lĩnh (Long Biên), gặp biển báo chỉ dẫn hướng đi đường cao tốc Hà Nội - Hải Phòng, lên đường vành đai III rẽ phải theo biển chỉ dẫn để nhập vào đường cao tốc.

Hướng ra nút giao:

- Đi cầu Vĩnh Tuy, trung tâm Hà Nội: Các phương tiện lưu thông theo hướng Hải Phòng - Hà Nội đến km 0+600 gặp biển báo chỉ hướng đi cầu Vĩnh Tuy, Thách Bàn thì rẽ phải theo biển chỉ dẫn ra đường Cầu Lĩnh lên cầu Vĩnh Tuy để vào trung tâm Tp Hà Nội.
- Đi cầu Thanh Trì, Cầu Ninh, QL5: Các phương tiện lưu thông trên đường cao tốc hướng từ Hải Phòng về Hà Nội: Đến km 0+200 gặp biển báo chỉ hướng rẽ phải theo đường nhánh để đi QL 5, Cầu Ninh, Lăng Sỏi; đi thẳng lên cầu vượt t xung đường vành đai III để đi cầu Thanh Trì, MĐ Đình, Pháp Vân.



2. Nút giao Quốc Lộ 39 (Km 21+500) – Hoàng Yên

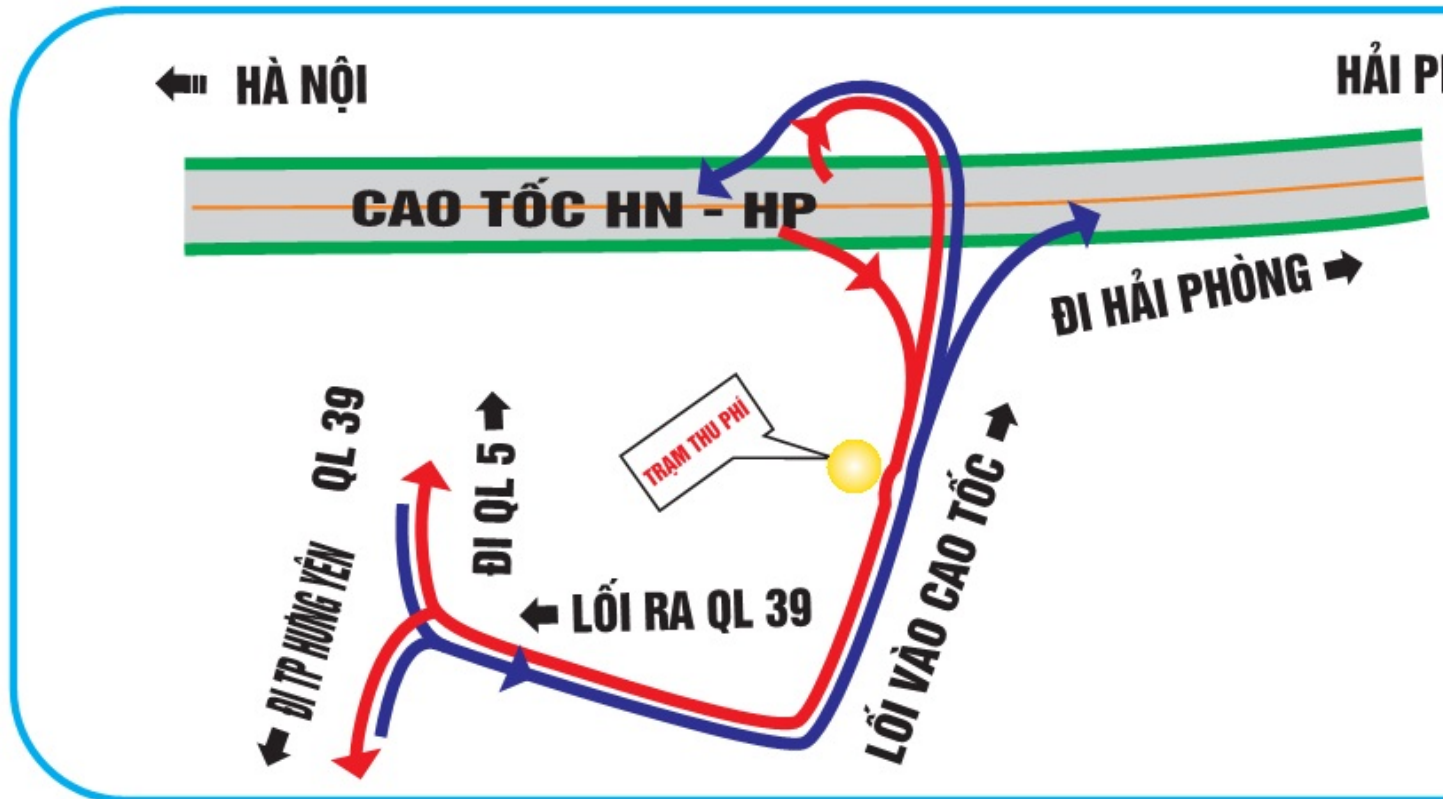
Hướng vào nút giao:

- Các phương tiện lưu thông từ QL 5 đến địa phận Huyện Mộ Hòa rẽ vào QL 39 khoảng 14km gặp biển báo "lưu ý vào đường cao tốc", rẽ trái theo đường dẫn qua trạm thu phí (lưu ý thu phí), rẽ phải để nhập vào đường cao tốc đi Hải Phòng, Hải Phòng, rẽ trái đi Hà Nội.

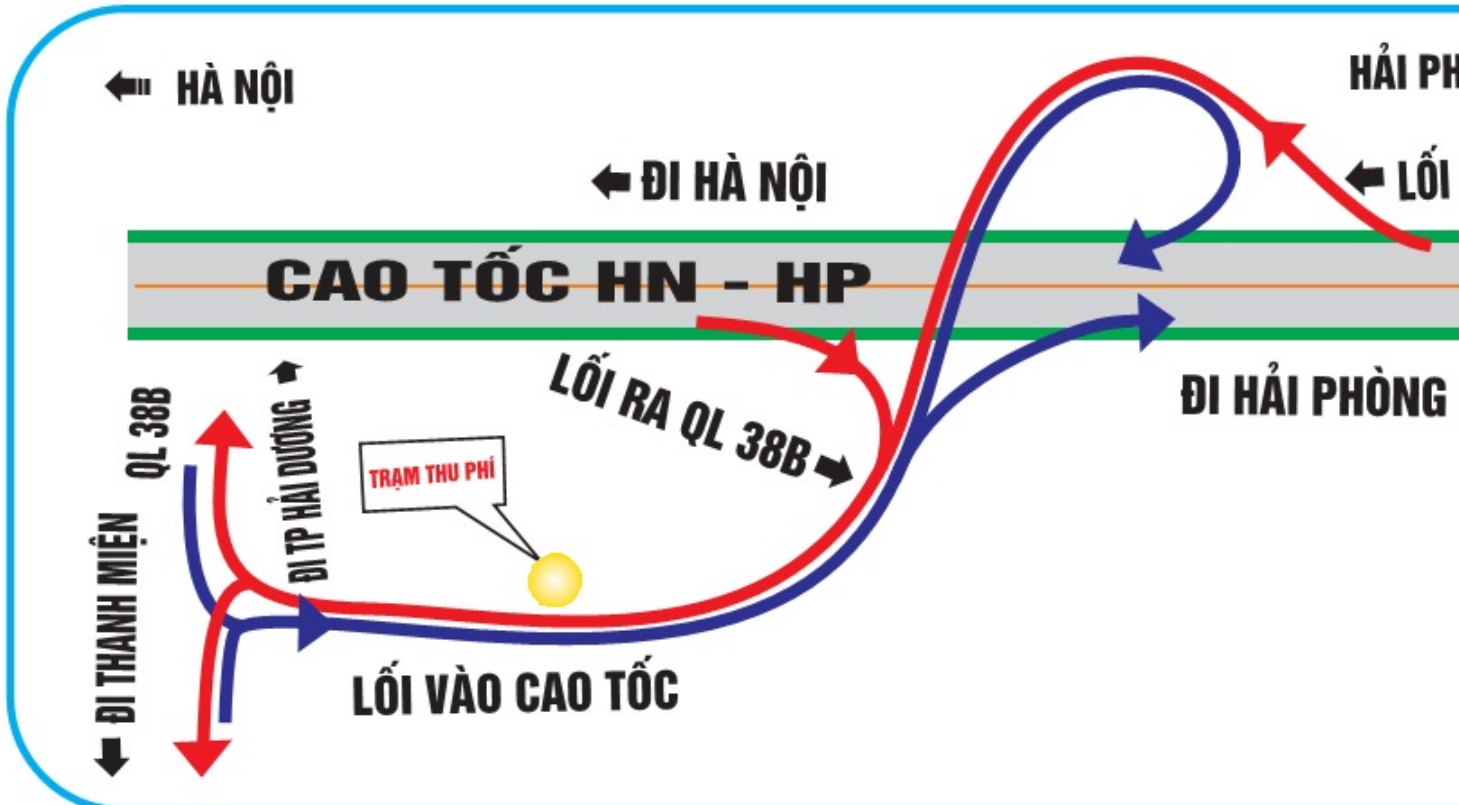
- Các phương tiện lưu thông từ TP Hải Yên theo QL 39 đến địa phận Huyện Yên Mô gặp biển báo "lưu ý vào đường cao tốc", rẽ phải theo đường dẫn qua trạm thu phí (lưu ý thu phí), để nhập vào đường cao tốc rẽ phải đi Hải Phòng, Hải Phòng, rẽ trái đi Hà Nội.

Hướng ra nút giao:

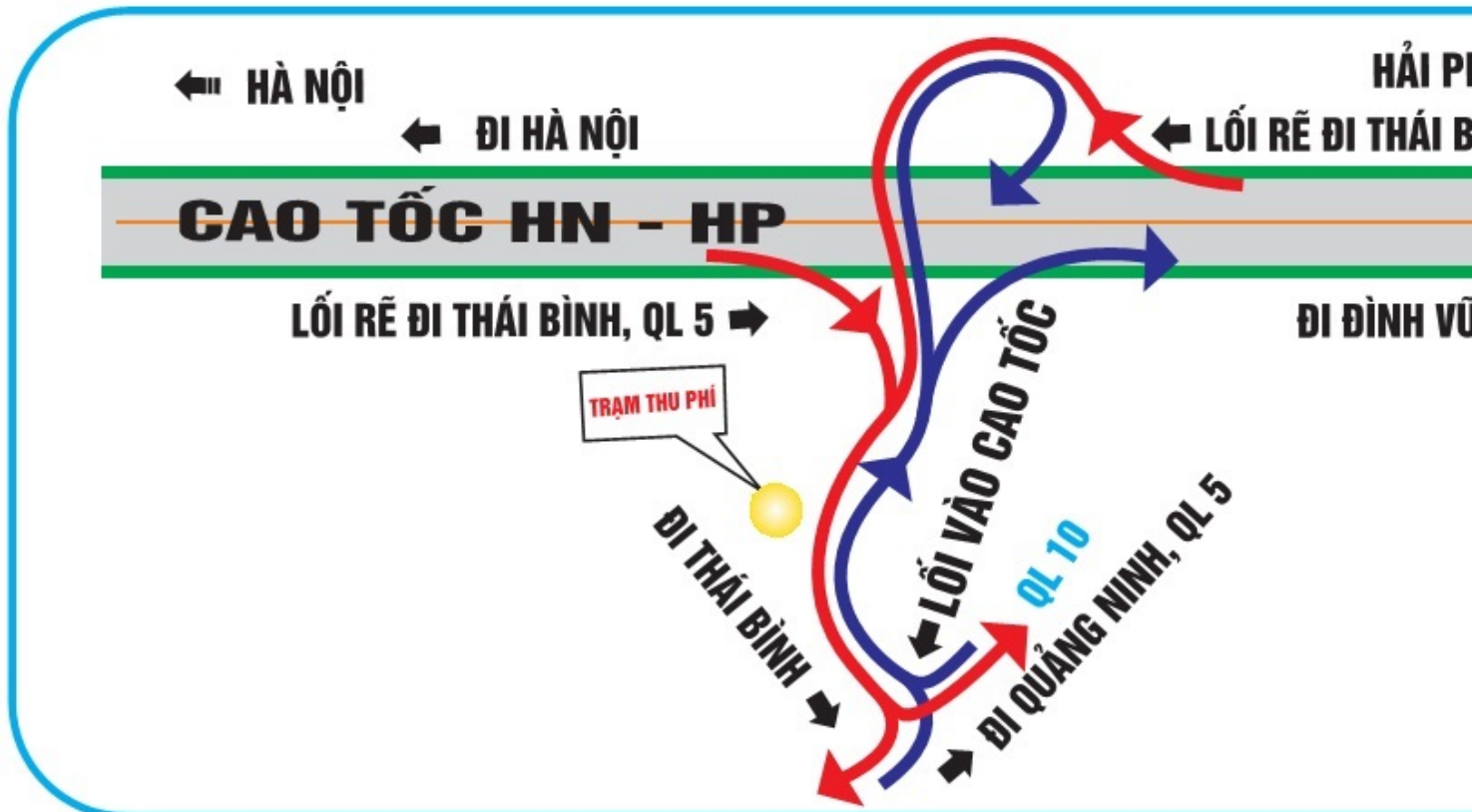
- Các phương tiện đi trên đường cao tốc hướng từ Hải Phòng đi Hà Nội đến Km 21 gặp biển báo hiệu lưu ý ra TP Hải Yên thì rẽ phải theo đường nhánh qua trạm thu phí (trả phí) để ra khỏi đường cao tốc đi theo biển chỉ dẫn, rẽ trái đi khoảng 25km đến TP Hải Yên, rẽ phải khoảng 10km đến Quốc Lộ 5, Hà Nội.



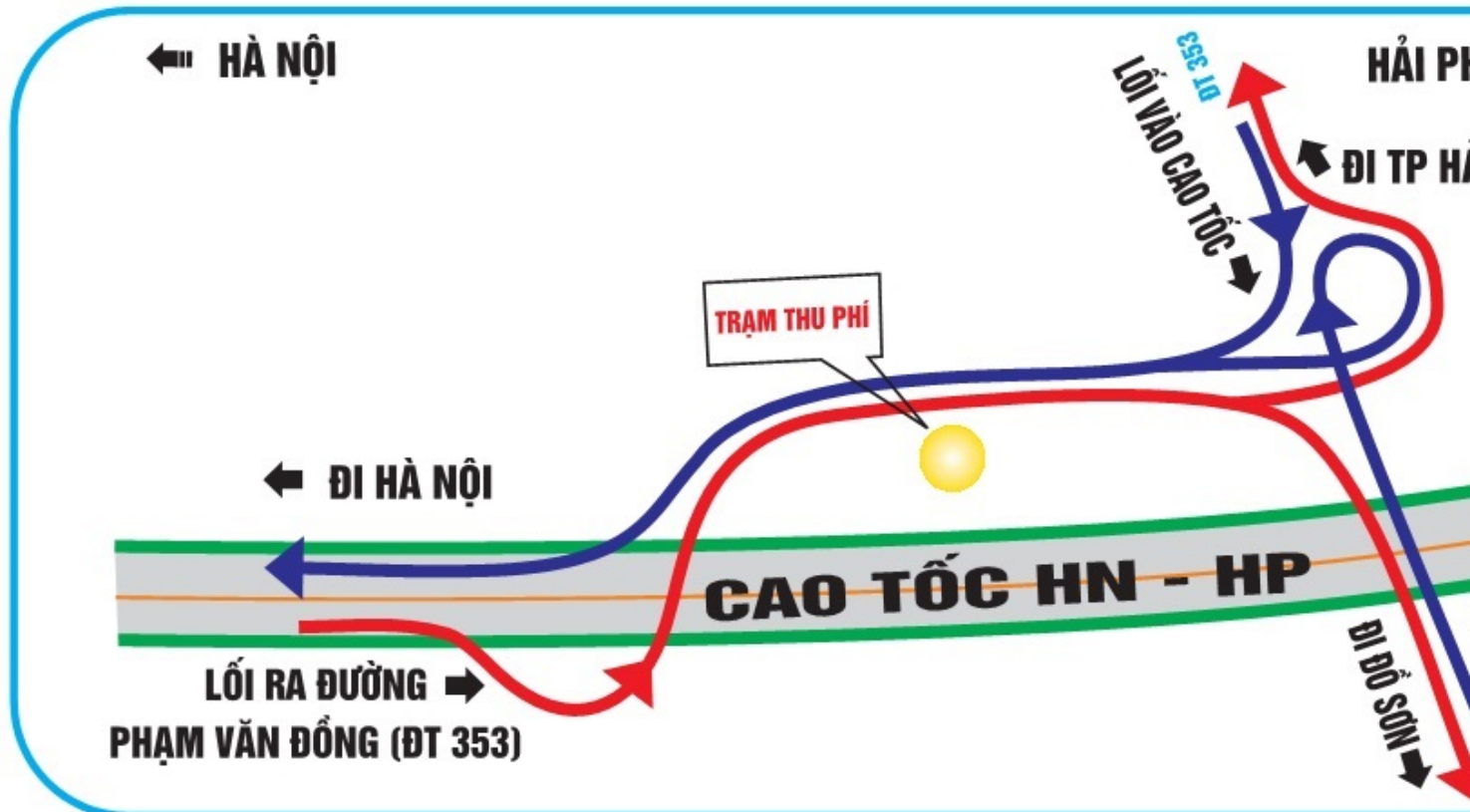
4. Nút giao QL 39 (Km 49-690) - Hải Phòng



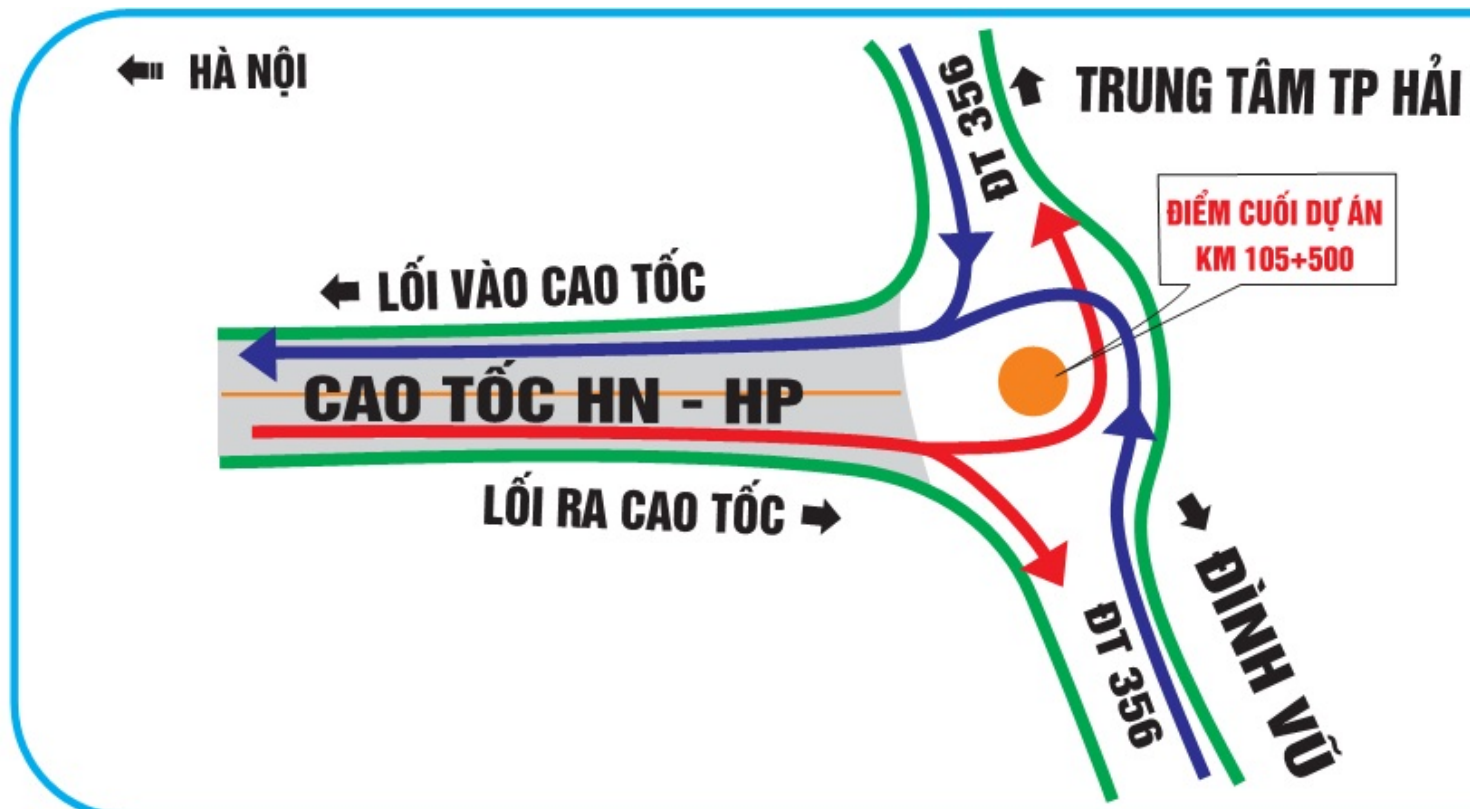
4. Nút giao QL 38B (Km 74-900) - Hải Phòng



Ảnh minh họa nút giao tại Km 95+500 của Hi-Demarc tại km 95+500 của ĐKĐ và Nút giao với QL 5



Ảnh minh họa nút giao tại Km 95+500 Đỉnh Mũi (Hải Phòng) và nút giao với Phạm Văn Đồng (ĐT 353)



Chúc Quý vị và các bạn lái xe an toàn! Hotline: 19006989